

最初のレコードへ

最後のレコードへ

【地形図】【標本画像】【音声】を開くには、このファイルが格納されているフィールド(何らかの表示あり)をダブルクリックするか右クリックして[内容をアクティブにする...]をクリック。但しOSにより実行に時間を要したり実行不可場合があります。

採集観察対象種名
種名コード

検索

ソート

年月日

音声

動画

コメント

数量及び状況

都道府県

市郡

区町村字(島嶼)

産地及び標高等の補足

図葉コード

都道府県コード

レコード削除

ツマグロキチョウ

2014年 09月 23日

null-0

石川県

能美市

(旧辰口町)上清水町

手取川左岸堤防

0630 1/20万図葉: 金沢

1/2.5万図葉: 粟生

543654

19 座標: 36度27分37.87秒 136度31分21.18秒

-この値を中心に半径125m以内

標本
JPEG
原画

検索

ソート

晴れ。座標は添付の地図x11付近。堤防川側直下の河川敷き平坦地にカワラケツメイが生えていたので注意していたが本種は見られなかった。

対応目録: 撮影状況: 同行者or現地避遁者:

入力日: 2015.03.09 入力者: 西口 隆




環境・生態画像01




環境・生態画像02




環境・生態画像03






生態・環境画像04



環境・生態画像05



環境・生態画像06



最初のレコードへ

最後のレコードへ

【地形図】【標本画像】【音声】を開くには、このファイルが格納されているフィールド(何らかの表示あり)をダブルクリックするか右クリックして[内容をアクティブにする...]をクリック。但しOSにより実行に時間を要したり実行不可の場合があります。

採集観察対象種名
種名コード

検索
音声

ノート
動画

年月日

コメント

数量及び状況 都道府県
図葉コード 都道府県コード

市郡

区町村字(島嶼)

産地及び標高等の補足

レコード削除

シルビアシジミ

2014年 09月 23日

null-0

石川県

能美市

(旧辰口町)出口町

手取川左岸堤防

1400 1/20万図葉: 金沢

1/2.5万図葉: 粟生

543654

19

座標: 36度27分35.76秒 136度32分12.63秒

-この値を中心に半径125m以内

標本
JPEG
原画

撮影状況

晴れ。座標は添付の地図x13付近。この辺りの堤防斜面は最近工事されたようで未だ植生が落ちついていない。従って本種の食草になり得るような植物は見られなかった。

対応目録: 撮影状況: 同行者or現地邂逅者:

入力日: 2015.03.09

入力者: 西口 隆



環境・生態画像01



環境・生態画像02



環境・生態画像03



生態・環境画像04

環境・生態画像05

環境・生態画像06

最初のレコードへ

最後のレコードへ

【地形図】【標本画像】【音声】を開くには、このファイルが格納されているフィールド(何らかの表示あり)をダブルクリックするか右クリックして[内容をアクティブにする...]をクリック。但しOSにより実行に時間を要したり実行不可の場合があります。

採集観察対象種名
種名コード

検索

ノート

年月日

音声

動画

コメント

数量及び状況 都道府県
図葉コード 都道府県コード

市郡

区町村字(島嶼)

産地及び標高等の補足

レコード削除

シルビアシジミ

2014年 09月 23日

null-0

石川県

能美市

(旧辰口町)下清水町

手取川左岸堤防手取橋付近

1400 1/20万図葉: 金沢

1/2.5万図葉: 粟生

543654

19 座標: 36度27分38.37秒 136度30分49.36秒

-この値を中心に半径125m以内

標本
JPEG
原画

晴れ。座標は添付の地図x10付近。二重堤防の川に近い堤防斜面に少数のミヤコグサが生えていたが本種は見られなかった。

対応目盛: 撮影状況: 同行者or現地邂逅者:

入力日: 2015.03.09 入力者: 西口 隆



環境・生態画像01



環境・生態画像02



環境・生態画像03



生態・環境画像04

環境・生態画像05

環境・生態画像06

最初のレコードへ

最後のレコードへ

【地形図】【標本画像】【音声】を開くには、このファイルが格納されているフィールド(何らかの表示あり)をダブルクリックするか右クリックして[内容をアクティブにする...]をクリック。但しOSにより実行に時間を要したり実行不可の場合があります。

採集観察対象種名
種名コード

検索

ノート

年月日

音声

動画

コメント

数量及び状況 都道府県 市郡 区町村字(島嶼)
図葉コード 都道府県コード

市郡

区町村字(島嶼)

産地及び標高等の補足

1レコード削除

シルビアシジミ

2014年 09月 23日

null-0

石川県 能美郡 川北町朝日

手取川左岸

1400 1/20万図葉: 金沢

1/2.5万図葉: 美川

543653

19 座標: 36度28分1.69秒 136度29分14.73秒

-36度27分51.63秒 136度29分32.19秒

標本
JPEG
原画

CN0797.V

晴れ。座標は添付の地図x5~x6。堤防に近い河川敷内に低密度ではあるが連続的にミヤコグサが生えていた。しかしながら本種は見られなかった。

対応目盛: 撮影状況: 同行者or現地搬送者:

入力日: 2015.03.08 入力者: 西口 隆



環境・生態画像01



環境・生態画像02



環境・生態画像03



生態・環境画像04



環境・生態画像05



環境・生態画像06

最初のレコードへ

最後のレコードへ

【地形図】【標本画像】【音声】を開くには、このファイルが格納されているフィールド(何らかの表示あり)をダブルクリックするか右クリックして[内容をアクティブにする...]をクリック。但しOSにより実行に時間を要したり実行不可の場合があります。

採集観察対象種名
種名コード

検索

ソート

年月日

音声

動画

コメント

数量及び状況 都道府県 市郡 区町村字(島嶼)
図葉コード 都道府県コード

市郡

区町村字(島嶼)

産地及び標高等の補足

1レコード削除

シルビアシジミ

2014年 09月 23日

null-0

石川県

白山市

(旧石川郡美川町)湊町 手取川左岸堤防JR交差付近

1400 1/20万図葉: 金沢

1/2.5万図葉: 美川

543653

19 座標: 36度28分56.68秒 136度28分47.38秒

-この値を中心に半径125m以内

標本
JPEG
原画

CN0781.W CN0782.W

晴れ。座標は添付の地図x1付近。堤防両側斜面は短く刈り込まれているが、その内部に食草になり得る植物は確認できなかった。

対応目盛: 撮影状況: 同行者or現地邂逅者:

入力日: 2015.03.08 入力者: 西口 隆



環境・生態画像01



環境・生態画像02



環境・生態画像03



生態・環境画像04

環境・生態画像05

環境・生態画像06

最初のレコードへ

最後のレコードへ

【地形図】【標本画像】【音声】を開くには、このファイルが格納されているフィールド(何らかの表示あり)をダブルクリックするか右クリックして[内容をアクティブにする...]をクリック。但しOSにより実行に時間を要したり実行不可の場合があります。

採集観察対象種名
種名コード

検索

ノート

年月日

音声

動画

コメント

数量及び状況 都道府県 市郡 区町村字(島嶼)
図葉コード 都道府県コード

都道府県

市郡

区町村字(島嶼)

産地及び標高等の補足

レコード削除

ミヤマシジミ 2014年 09月 23日 null-1? 石川県 能美市 (旧辰口町)出口町 手取川左岸堤防

1630 1/20万図葉: 金沢 1/2.5万図葉: 粟生 543654 19 座標: 36度27分35.76秒 136度32分12.63秒 -この値を中心に半径125m以内

標本 1/20万図葉: CN0818.M 1/2.5万図葉: 粟生 543654 19 座標: 36度27分35.76秒 136度32分12.63秒 -この値を中心に半径125m以内

JPEG 標本 1/20万図葉: CN0818.M 1/2.5万図葉: 粟生 543654 19 座標: 36度27分35.76秒 136度32分12.63秒 -この値を中心に半径125m以内

原画 標本 1/20万図葉: CN0818.M 1/2.5万図葉: 粟生 543654 19 座標: 36度27分35.76秒 136度32分12.63秒 -この値を中心に半径125m以内

対応目盛: 撮影状況: 同行者or現地避避者: 入力日: 2015.03.09 入力者: 西口 隆



環境・生態画像01




環境・生態画像02




環境・生態画像03




生態・環境画像04




環境・生態画像05



環境・生態画像06




環境・生態画像05



環境・生態画像06



環境・生態画像05



環境・生態画像06

最初のレコードへ

最後のレコードへ

【地形図】【標本画像】【音声】を開くには、このファイルが格納されているフィールド(何らかの表示あり)をダブルクリックするか右クリックして[内容をアクティブにする...]をクリック。但しOSにより実行に時間を要したり実行不可の場合があります。

採集観察対象種名
種名コード

検索

ノート

年月日

数量及び状況 都道府県
図葉コード 都道府県コード

市郡

区町村字(島嶼)

産地及び標高等の補足

1レコード削除

ミヤマシジミ 2014年 09月 23日 null-1? 石川県 能美郡 川北町朝日 手取川左岸

1630 1/20万図葉: 金沢 1/2.5万図葉: 美川 543653 19 座標: 36度28分1.69秒 136度29分14.73秒 -36度27分51.63秒 136度29分32.19秒

標本 CN0797.V
JPEG
原画
晴れ。座標は添付の地図x5~x6。堤防に近い河川敷内でコマツナギを探したが全く見られなかった。

対応目盛: 撮影状況: 同行者or現地搬送者:

入力日: 2015.03.08 入力者: 西口 隆



環境・生態画像01



環境・生態画像02



環境・生態画像03



生態・環境画像04



環境・生態画像05



環境・生態画像06