

最初のレコードへ

最後のレコードへ

【地形図】【標本画像】【音声】を開くには、このファイルが格納されているフィールド(何らかの表示あり)をダブルクリックするか右クリックして[内容をアクティブにする...]をクリック。但しOSにより実行に時間を要したり実行不可場合があります。

採集観察対象種名

年月日

数量及び状況

都道府県

市郡

区町村字(島嶼)

産地及び標高等の補足

種名コード

対象外へ

音声

動画

コメント

検索

ソート

図葉コード

都道府県コード

レコード削除

リュウキュウウラナミジャノメ

2009年 06月 06日

11雄1雌

沖縄県

島尻郡

座間味村(外地島)

h76.0三角点付近

2590 1/20万図葉:久米島

1/2.5万図葉:座間味

392722

47

座標:北緯26度10分14秒 東経127度17分29秒

この値を中心に半径250m以内

標本 JPEG 原画 晴れ。座標は添付の地図x10付近。他に2頭リリースと2頭目撃。標本画像を収納する為、同一データだが3レコードとする。レコードその1。

対応目録: 撮影状況: 同行者or現地避避者:

入力日: 2010.01.23

入力者: 西口 隆



環境・生態画像01



環境・生態画像02



環境・生態画像03



生態・環境画像04



環境・生態画像05

環境・生態画像06



最初のレコードへ

最後のレコードへ

【地図図】【標本画像】【音声】を開くには、このファイルが格納されているフィールド(何らかの表示あり)をダブルクリックするか右クリックして[内容をアクティブにする...]をクリック。但しOSにより実行に時間を要したり実行不可の場合があります。

採集観察対象種名

年月日

数量及び状況

都道府県

市郡

区町村字(島嶼)

産地及び標高等の補足

種名コード

対象外へ

音声

動画

コメント

検索

ソート

図葉コード

都道府県コード

レコード削除

リュウキュウウラナミジャノメ

2009年 06月 06日

11雄1雌

沖縄県

島尻郡

座間味村(外地島)

h76.0三角点付近

2590 1/20万図葉:久米島

1/2.5万図葉:座間味

392722

47 座標:北緯26度10分14秒 東経127度17分29秒

この値を中心に半径250m以内

標本 JPEG 原画 晴れ。座標は添付の地図x10付近。他に2頭リリースと2頭目撃。標本画像を収納する為、同一データだが3レコードとする。レコードその2。

対応目録: 撮影状況: 同行者or現地避避者:

入力日: 2016.05.12 入力者: 西口 隆



環境・生態画像01



環境・生態画像02



環境・生態画像03



生態・環境画像04



環境・生態画像05

環境・生態画像06



最初のレコードへ

最後のレコードへ

【地形図】【標本画像】【音声】を開くには、このファイルが格納されているフィールド(何らかの表示あり)をダブルクリックするか右クリックして[内容をアクティブにする...]をクリック。但しOSにより実行に時間を要したり実行不可の場合があります。

採集観察対象種名

年月日

数量及び状況 都道府県

市郡

区町村字(島嶼)

産地及び標高等の補足

種名コード

対象外へ

音声

動画

コメント

検索

ソート

図葉コード 都道府県コード

1レコード削除

リュウキュウウラナミジャノメ

2009年 06月 06日

11雄1雌

沖縄県

島尻郡

座間味村(外地島)

h76.0三角点付近

2590 1/20万図葉: 久米島

1/2.5万図葉: 座間味

392722

47

座標: 北緯26度10分14秒 東経127度17分29秒

-この値を中心に半径250m以内

標本
JPEG
原画

晴れ。座標は添付の地図x10付近。他に2頭リリースと2頭目撃。標本画像を収納する為、同一データだが3レコードとする。レコードその3。

対応日誌: 撮影状況: 同行者or現地邂逅者:

入力日: 2016.05.12 入力者: 西口 隆




環境・生態画像01



環境・生態画像02



環境・生態画像03



生態・環境画像04



種名:リュウキュウウラナミジャノメ
採集地:沖縄県 島尻郡 座間味村(外地島) 三角点付近
採集日:2009年06月06日
採集者:西口隆



種名:リュウキュウウラナミジャノメ
採集地:沖縄県 島尻郡 座間味村(外地島) 三角点付近
採集日:2009年06月06日
採集者:西口隆



環境・生態画像05



環境・生態画像06



種名:リュウキュウウラナミジャノメ
採集地:沖縄県 島尻郡 座間味村(外地島) 三角点付近
採集日:2009年06月06日
採集者:西口隆



種名:リュウキュウウラナミジャノメ
採集地:沖縄県 島尻郡 座間味村(外地島) 三角点付近
採集日:2009年06月06日
採集者:西口隆



環境・生態画像05



環境・生態画像06

最初のレコードへ

最後のレコードへ

【地形図】【標本画像】【音声】を開くには、このファイルが格納されているフィールド(何らかの表示あり)をダブルクリックするか右クリックして[内容をアクティブにする...]をクリック。但しOSにより実行に時間を要したり実行不可の場合があります。

採集観察対象種名

年月日

数量及び状況

都道府県

市郡

区町村字(島嶼)

産地及び標高等の補足

種名コード

対象外へ

音声

動画

コメント

検索

ノート

図葉コード

都道府県コード

レコード削除

リュウキュウウラナミジャノメ

2009年 06月 06日

1雄

沖縄県

島尻郡

座間味村(慶留間島)

集落北方h157.3中腹

2590 1/20万図葉:久米島

1/2.5万図葉:座間味

392722

47

座標:北緯26度10分59秒、東経127度17分29秒

-この値を中心に半径125m以内

標本
JPEG
原画

晴れ。座標は添付の地図x6付近。本個体の他に目撃なし。

対応日誌: 撮影状況: 同行者or現地邂逅者:

入力日: 2010.01.23

入力者: 西口 隆



環境・生態画像01

環境・生態画像02

環境・生態画像03

生態・環境画像04



環境・生態画像05



環境・生態画像06

最初のレコードへ

最後のレコードへ

【地形図】【標本画像】【音声】を開くには、このファイルが格納されているフィールド(何らかの表示あり)をダブルクリックするか右クリックして[内容をアクティブにする...]をクリック。但しOSにより実行に時間を要したり実行不可の場合があります。

採集観察対象種名

年月日

数量及び状況

都道府県

市郡

区町村字(島嶼)

産地及び標高等の補足

種名コード

対象外へ

音声

動画

コメント

検索

ソート

図葉コード

都道府県コード

レコード削除

リュウキュウウラナミジャノメ

2009年 06月 06日

null-1?

沖縄県

島尻郡

座間味村(阿嘉島) 阿嘉

集落西方h38標高点付近

2590 1/20万図葉: 久米島

1/2.5万図葉: 座間味

392722

47

座標: 北緯26度11分20秒、東経127度16分37秒

この値を中心に半径125m以内

標本 JPEG 原画 晴れ。座標は添付の地図x4付近。注意していたがこの付近では見られなかった。

対応目録: 撮影状況: 同行者or現地邂逅者:

入力日: 2010.01.23

入力者: 西口 隆



環境・生態画像01

環境・生態画像02

環境・生態画像03

生態・環境画像04



環境・生態画像05

環境・生態画像06

最初のレコードへ

最後のレコードへ

【地形図】【標本画像】【音声】を開くには、このファイルが格納されているフィールド(何らかの表示あり)をダブルクリックするか右クリックして[内容をアクティブにする...]をクリック。但しOSにより実行に時間を要したり実行不可の場合があります。

採集観察対象種名

年月日

数量及び状況

都道府県

市郡

区町村字(島嶼)

産地及び標高等の補足

種名コード

対象外へ

音声

動画

コメント

検索

ソート

図葉コード

都道府県コード

レコード削除

リュウキュウウラナミジャノメ

2009年 06月 06日

null-1

沖縄県

島尻郡

座間味村(阿嘉島) 阿嘉

集落北方h64標高点付近

2590 1/20万図葉: 久米島

1/2.5万図葉: 座間味

392722

47

座標: 北緯26度11分42秒、東経127度16分50秒

-この値を中心に半径125m以内

標本
JPEG
原画

晴れ。座標は添付の地図x2付近。集落からここまで全く見られなかった。分布域はけっこう狭いのだろうか。

対応目録: 撮影状況: 同行者or現地遊覧者:

入力日: 2010.01.23 入力者: 西口 隆



環境・生態画像01

環境・生態画像02

環境・生態画像03

生態・環境画像04



環境・生態画像05

環境・生態画像06

最初のレコードへ

最後のレコードへ

【地形図】【標本画像】【音声】を開くには、このファイルが格納されているフィールド(何らかの表示あり)をダブルクリックするか右クリックして[内容をアクティブにする...]をクリック。但しOSにより実行に時間を要したり実行不可の場合があります。

採集観察対象種名

年月日

数量及び状況

都道府県

市郡

区町村字(島嶼)

産地及び標高等の補足

種名コード

対象外へ

音声

動画

コメント

検索

ソート

図葉コード

都道府県コード

レコード削除

リュウキュウウラナミジャノメ

2009年 06月 06日

10雄1雌

沖縄県

島尻郡

座間味村(阿嘉島)

岳原h165.0南方

2590 1/20万図葉:久米島

1/2.5万図葉:座間味

392722

47

座標:北緯26度11分52秒 東経127度16分48秒

この値を中心に半径250m以内

標本 JPEG 原画 晴れ。座標は添付の地図x1付近。他に3頭リリースと2頭目撃。標本画像を収納する為、同一データだが3レコードとする。レコードその1。

対応目録: 撮影状況: 同行者or現地邂逅者:

入力日: 2010.01.23 入力者: 西口 隆




環境・生態画像01



環境・生態画像02



環境・生態画像03




生態・環境画像04



環境・生態画像05



環境・生態画像06



最初のレコードへ

最後のレコードへ

【地図図】【標本画像】【音声】を開くには、このファイルが格納されているフィールド(何らかの表示あり)をダブルクリックするか右クリックして[内容をアクティブにする...]をクリック。但しOSにより実行に時間を要したり実行不可の場合があります。

採集観察対象種名

年月日

数量及び状況

都道府県

市郡

区町村字(島嶼)

産地及び標高等の補足

種名コード

対象外へ

音声

動画

コメント

検索

ソート

図葉コード

都道府県コード

レコード削除

リュウキュウウラナミジャノメ

2009年 06月 06日

10雄1雌

沖縄県

島尻郡

座間味村(阿嘉島)

岳原h165.0南方

2590 1/20万図葉:久米島

1/2.5万図葉:座間味

392722

47

座標:北緯26度11分52秒 東経127度16分48秒

この値を中心に半径250m以内

標本 JPEG

晴れ。座標は添付の地図x1付近。他に3頭リリースと2頭目撃。標本画像を収納する為、同一データだが3レコードとする。レコードその2。

原画

対応目録: 撮影状況: 同行者or現地邂逅者:

入力日: 2016.05.12 入力者: 西口 隆



環境・生態画像01



環境・生態画像02



環境・生態画像03



生態・環境画像04



環境・生態画像05

環境・生態画像06



最初のレコードへ

最後のレコードへ

【地形図】【標本画像】【音声】を開くには、このファイルが格納されているフィールド(何らかの表示あり)をダブルクリックするか右クリックして[内容をアクティブにする...]をクリック。但しOSにより実行に時間を要したり実行不可の場合があります。

採集観察対象種名

年月日

数量及び状況 都道府県

市郡

区町村字(島嶼)

産地及び標高等の補足

種名コード

対象外へ

音声

動画

コメント

検索

ソート

図葉コード 都道府県コード

1レコード削除

リュウキュウウラナミジャノメ

2009年 06月 06日

10雄1雌

沖縄県

島尻郡

座間味村(阿嘉島)

岳原h165.0南方

2590 1/20万図葉:久米島

1/2.5万図葉:座間味

392722

47 座標:北緯26度11分52秒、東経127度16分48秒

-この値を中心に半径250m以内

標本
JPEG
原画

晴れ。座標は添付の地図x1付近。他に3頭リリースと2頭目撃。標本画像を収納する為、同一データだが3レコードとする。レコードその3。

対応目録: 撮影状況: 同行者or現地邂逅者:

入力日: 2016.05.12 入力者: 西口 隆



環境・生態画像01



環境・生態画像02



環境・生態画像03



生態・環境画像04



環境・生態画像05



環境・生態画像06

最初のレコードへ

最後のレコードへ

【地形図】【標本画像】【音声】を開くには、このファイルが格納されているフィールド(何らかの表示あり)をダブルクリックするか右クリックして[内容をアクティブにする...]をクリック。但しOSにより実行に時間を要したり実行不可の場合があります。

採集観察対象種名

年月日

数量及び状況

都道府県

市郡

区町村字(島嶼)

産地及び標高等の補足

種名コード

対象外へ

音声

動画

コメント

検索

ノート

図葉コード

都道府県コード

レコード削除

リュウキュウウラナミジャノメ

2009年 06月 06日

1雄

沖縄県

島尻郡

座間味村(慶留間島)

集落北方h147標高点付近

2590 1/20万図葉:久米島

1/2.5万図葉:座間味

392722 47 座標:北緯26度11分5秒、東経127度17分26秒

-この値を中心に半径125m以内

標本
JPEG
原画

晴れ。座標は添付の地図x5付近。採集した個体は汚損していた。本個体の他に目撃なし。

対応目録: 撮影状況: 同行者or現地邂逅者:

入力日: 2010.01.23 入力者: 西口 隆



環境・生態画像01



環境・生態画像02

環境・生態画像03

生態・環境画像04



環境・生態画像05



環境・生態画像06

最初のレコードへ

最後のレコードへ

【地形図】【標本画像】【音声】を開くには、このファイルが格納されているフィールド(何らかの表示あり)をダブルクリックするか右クリックして[内容をアクティブにする...]をクリック。但しOSにより実行に時間を要したり実行不可の場合があります。

採集観察対象種名

年月日

数量及び状況

都道府県

市郡

区町村字(島嶼)

産地及び標高等の補足

種名コード

対象外へ

音声

動画

コメント

検索

ソート

図葉コード

都道府県コード

レコード削除

リュウキュウウラナミジャノメ

2009年 06月 07日

5雄1雌

沖縄県

島尻郡

座間味村(阿嘉島)

岳原h165.0南方

2590 1/20万図葉:久米島

1/2.5万図葉:座間味

392722

47

座標:北緯26度11分52秒、東経127度16分48秒

-この値を中心に半径250m以内

標本 JPEG 原画 晴れ。座標は添付の地図x1付近。本個体の他に3頭リリースと重複の可能性がある1頭を目撃。標本画像を収納する為、同一データだが2レコードとする。レコードその1。

対応目録: 撮影状況: 同行者or現地邂逅者:

入力日: 2010.01.23 入力者: 西口 隆



環境・生態画像01

環境・生態画像02

環境・生態画像03


生態・環境画像04



環境・生態画像05



環境・生態画像06



最初のレコードへ

最後のレコードへ

【地形図】【標本画像】【音声】を開くには、このファイルが格納されているフィールド(何らかの表示あり)をダブルクリックするか右クリックして[内容をアクティブにする...]をクリック。但しOSにより実行に時間を要したり実行不可の場合があります。

採集観察対象種名

年月日

数量及び状況

都道府県

市郡

区町村字(島嶼)

産地及び標高等の補足

種名コード

対象外へ

音声

動画

コメント

検索

ソート

図葉コード

都道府県コード

レコード削除

リュウキュウウラナミジャノメ

2009年 06月 07日

5雄1雌

沖縄県

島尻郡

座間味村(阿嘉島)

岳原h165.0南方

2590 1/20万図葉:久米島

1/2.5万図葉:座間味

392722

47

座標:北緯26度11分52秒、東経127度16分48秒

-この値を中心に半径250m以内

標本
JPEG
原画
晴れ。座標は添付の地図x1付近。本個体の他に3頭リリースと重複の可能性がある1頭を目撃。標本画像を収納する為、同一データだが2レコードとする。レコードその2。

対応目録: 撮影状況: 同行者or現地避逅者:

入力日: 2016.05.13 入力者: 西口 隆



環境・生態画像01

環境・生態画像02

環境・生態画像03

生態・環境画像04



沖縄県 島尻郡 座間味村(阿嘉島) 岳原h165.0南方 北緯26度11分52秒、東経127度16分48秒 2009年 06月 07日 5雄1雌 392722 47



沖縄県 島尻郡 座間味村(阿嘉島) 岳原h165.0南方 北緯26度11分52秒、東経127度16分48秒 2009年 06月 07日 5雄1雌 392722 47

環境・生態画像05



環境・生態画像06

最初のレコードへ

最後のレコードへ

【地図図】【標本画像】【音声】を開くには、このファイルが格納されているフィールド(何らかの表示あり)をダブルクリックするか右クリックして[内容をアクティブにする...]をクリック。但しOSにより実行に時間を要したり実行不可の場合があります。

採集観察対象種名

年月日

数量及び状況

都道府県

市郡

区町村字(島嶼)

産地及び標高等の補足

種名コード

対象外へ

音声

動画

コメント

検索

ソート

図葉コード

都道府県コード

1レコード削除

リュウキュウウラナミジャノメ

2009年 06月 07日

2雄1雌

沖縄県

島尻郡

座間味村(阿嘉島)

岳原h165.0北方

2590 1/20万図葉:久米島

1/2.5万図葉:座間味

392722

47

座標:北緯26度12分2秒、東経127度16分49秒

-この値を中心に半径125m以内

標本 JPEG 原画 晴れ。座標は添付の地図xC付近。本個体の他に目撃なし。

対応目録: 撮影状況: 同行者or現地避逅者:

入力日: 2010.01.23 入力者: 西口 隆



環境・生態画像01



環境・生態画像02



環境・生態画像03



生態・環境画像04



環境・生態画像05



環境・生態画像06



最初のレコードへ

最後のレコードへ

【地形図】【標本画像】【音声】を開くには、このファイルが格納されているフィールド(何らかの表示あり)をダブルクリックするか右クリックして[内容をアクティブにする...]をクリック。但しOSにより実行に時間を要したり実行不可の場合があります。

採集観察対象種名

年月日

数量及び状況

都道府県

市郡

区町村字(島嶼)

産地及び標高等の補足

種名コード

対象外へ

音声

動画

コメント

検索

ソート

図葉コード

都道府県コード

レコード削除

リュウキュウウラナミジャノメ

2009年 06月 07日

4雄

沖縄県

島尻郡

座間味村(座間味島)

高月山山頂付近

2590 1/20万図葉:久米島

1/2.5万図葉:座間味

392722

47

座標:北緯26度13分48秒, 東経127度18分35秒

-この値を中心に半径125m以内

標本 晴れ。座標は添付の地図xG付近。本個体の他に2頭リリースと重複ではない1頭を目撃。

JPEG

原画

対応目録

撮影状況

同行者or現地避遁者

入力日: 2010.01.23

入力者: 西口 隆



環境・生態画像01



環境・生態画像02



環境・生態画像03



生態・環境画像04



環境・生態画像05



環境・生態画像06



最初のレコードへ

最後のレコードへ

【地形図】【標本画像】【音声】を開くには、このファイルが格納されているフィールド(何らかの表示あり)をダブルクリックするか右クリックして[内容をアクティブにする...]をクリック。但しOSにより実行に時間を要したり実行不可の場合があります。

採集観察対象種名

年月日

数量及び状況

都道府県

市郡

区町村字(島嶼)

産地及び標高等の補足

種名コード

対象外へ

音声

動画

コメント

検索

ソート

図葉コード

都道府県コード

レコード削除

リュウキュウウラナミジャノメ

2009年 06月 07日

null-2

沖縄県

島尻郡

座間味村(座間味島)

高月山西麓

2590 1/20万図葉:久米島

1/2.5万図葉:座間味

392722

47

座標:北緯26度13分51秒、東経127度18分15秒

-この値を中心に半径125m以内

標本
JPEG
原画

晴れ。座標は添付の地図xF付近。2頭目撃。

対応目録:

撮影状況:

同行者or現地搬送者:

入力日: 2010.01.23

入力者: 西口 隆



環境・生態画像01



環境・生態画像02

環境・生態画像03

生態・環境画像04



環境・生態画像05

環境・生態画像06

最初のレコードへ

最後のレコードへ

【地形図】【標本画像】【音声】を開くには、このファイルが格納されているフィールド(何らかの表示あり)をダブルクリックするか右クリックして[内容をアクティブにする...]をクリック。但しOSにより実行に時間を要したり実行不可の場合があります。

採集観察対象種名

年月日

数量及び状況

都道府県

市郡

区町村字(島嶼)

産地及び標高等の補足

種名コード

対象外へ

音声

動画

コメント

検索

ソート

図葉コード

都道府県コード

レコード削除

リュウキュウウラナミジャノメ

2009年 06月 07日

3雄

沖縄県

島尻郡

座間味村(座間味島)

阿佐集落西方h143.6付近

2590 1/20万図葉:久米島

1/2.5万図葉:座間味

392722

47

座標:北緯26度14分10秒 東経127度18分21秒

-この値を中心に半径125m以内

標本

晴れ。座標は添付の地図xH付近。現地表示でこのh143.6三角点を頂く山は「番所山」となっていた。本個体の他に3頭リリースと2頭目撃。

JPEG

原画

対応目盛:

撮影状況:

同行者or現地遊覧者:

入力日: 2010.01.24

入力者: 西口 隆



環境・生態画像01



環境・生態画像02



環境・生態画像03



生態・環境画像04



環境・生態画像05



環境・生態画像06

