

最初のレコードへ

最後のレコードへ

【地形図】【標本画像】【音声】を開くには、このファイルが格納されているフィールド(何らかの表示あり)をダブルクリックするか右クリックして[内容をアクティブにする...]をクリック。但しOSにより実行に時間を要したり実行不可の場合があります。

採集観察対象種名

年月日

数量及び状況

都道府県

市郡

区町村字(島嶼)

産地及び標高等の補足

種名コード

対象外へ

音声

動画

コメント

検索

ソート

図葉コード

都道府県コード

レコード削除

リュウキュウウラナミジャノメ

2012年 05月 26日

9雄2雌

沖縄県

島尻郡

渡嘉敷村(渡嘉敷島)

渡嘉志久集落南方h170付近

2590 1/20万図葉:久米島

1/2.5万図葉:座間味

392722

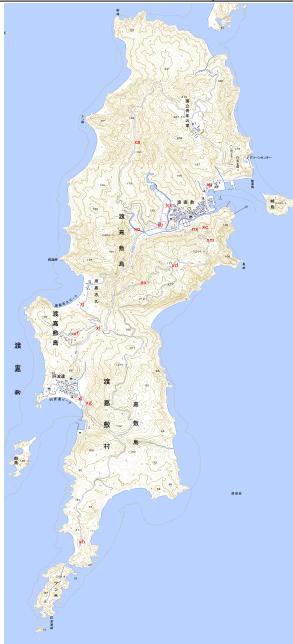
47

座標:北緯26度10分46.7秒 東経127度20分47.7秒 -この値を中心に半径250m以内


標本 JPEG 原画 雨時々曇り。座標は添付の地図xf付近。本個体の他に5頭以上目撃。標本画像を収納する為、同一データだが3レコードとする。レコードその1。

対応目録: 撮影状況: 同行者or現地邂逅者:


入カ日: 2013.01.30 入カ者: 西口 隆



環境・生態画像01





環境・生態画像02



環境・生態画像03







生態・環境画像04



環境・生態画像05



環境・生態画像06



最初のレコードへ

最後のレコードへ

【地形図】【標本画像】【音声】を開くには、このファイルが格納されているフィールド(何らかの表示あり)をダブルクリックするか右クリックして[内容をアクティブにする...]をクリック。但しOSにより実行に時間を要したり実行不可の場合があります。

採集観察対象種名

年月日

数量及び状況

都道府県

市郡

区町村字(島嶼)

産地及び標高等の補足

種名コード

対象外へ

音声

動画

コメント

検索

ソート

図葉コード

都道府県コード

レコード削除

リュウキュウウラナミジャノメ

2012年 05月 26日

9雄2雌

沖縄県

島尻郡

渡嘉敷村(渡嘉敷島)

渡嘉志久集落南方h170付近

2590 1/20万図葉:久米島

1/2.5万図葉:座間味

392722

47

座標:北緯26度10分46.7秒

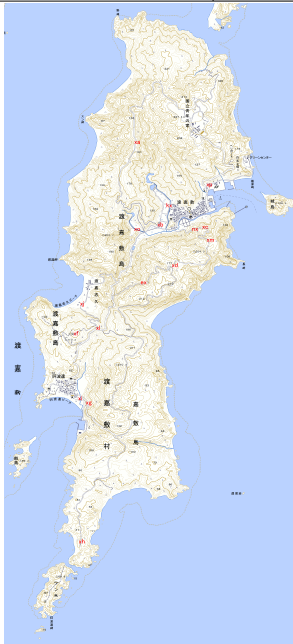
東経127度20分47.7秒

-この値を中心に半径250m以内


標本 JPEG 原画 雨時々曇り。座標は添付の地図xf付近。本個体の他に5頭以上目撃。標本画像を収納する為、同一データだが3レコードとする。レコードその2。

対応目録: 撮影状況: 同行者or現地邂逅者:

入力日: 2016.03.17 入力者: 西口 隆



環境・生態画像01



環境・生態画像02



環境・生態画像03



生態・環境画像04



環境・生態画像05



環境・生態画像06



最初のレコードへ

最後のレコードへ

【地形図】【標本画像】【音声】を開くには、このファイルが格納されているフィールド(何らかの表示あり)をダブルクリックするか右クリックして[内容をアクティブにする...]をクリック。但しOSにより実行に時間を要したり実行不可の場合があります。

採集観察対象種名

年月日

数量及び状況

都道府県

市郡

区町村字(島嶼)

産地及び標高等の補足

種名コード

対象外へ

音声

動画

コメント

検索

ソート

図葉コード

都道府県コード

1レコード削除

リュウキュウウラナミジャノメ

2012年 05月 26日

9雄2雌

沖縄県

島尻郡

渡嘉敷村(渡嘉敷島)

渡嘉志久集落南方h170付近

2590 1/20万図葉: 久米島

1/2.5万図葉: 座間味

392722

47

座標: 北緯26度10分46.7秒

東経127度20分47.7秒

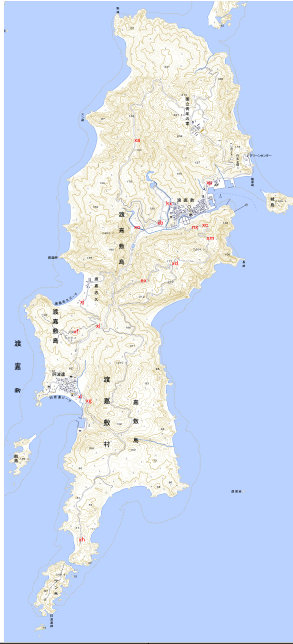
-この値を中心に半径250m以内

標本 JPEG 原画 雨時々曇り。座標は添付の地図xf付近。本個体の他に5頭以上目撃。標本画像を収納する為、同一データだが3レコードとする。レコードその3。

対応目盛: 撮影状況: 同行者or現地邂逅者:

入力日: 2016.03.17

入力者: 西口 隆



環境・生態画像01



環境・生態画像02



環境・生態画像03



生態・環境画像04



環境・生態画像05



環境・生態画像06

最初のレコードへ

最後のレコードへ

【地形図】【標本画像】【音声】を開くには、このファイルが格納されているフィールド(何らかの表示あり)をダブルクリックするか右クリックして[内容をアクティブにする...]をクリック。但しOSにより実行に時間を要したり実行不可の場合があります。

採集観察対象種名

年月日

数量及び状況

都道府県

市郡

区町村字(島嶼)

産地及び標高等の補足

種名コード

対象外へ

音声

動画

コメント

検索

ソート

図葉コード

都道府県コード

1レコード削除

リュウキュウウラナミジャノメ

2012年 05月 26日

1雄

沖縄県

島尻郡

渡嘉敷村(渡嘉敷島)

渡嘉志久集落東方

2590 1/20万図葉:久米島

1/2.5万図葉:座間味

392722

47

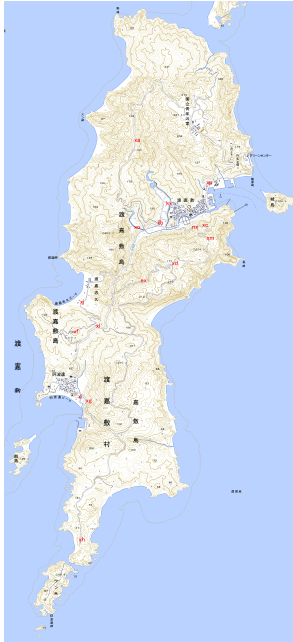
座標:北緯26度11分13.2秒 東経127度21分28.4秒 -この値を中心に半径125m以内

標本
JPEG
原画
雨時々曇り。座標は添付の地図xe付近。本個体の他に汚損した2頭をリリース。

対応目録: 撮影状況: 同行者or現地遊覧者:

入力日: 2013.01.30

入力者: 西口 隆



環境・生態画像01



環境・生態画像02

環境・生態画像03

生態・環境画像04



環境・生態画像05

環境・生態画像06

最初のレコードへ

最後のレコードへ

【地形図】【標本画像】【音声】を開くには、このファイルが格納されているフィールド(何らかの表示あり)をダブルクリックするか右クリックして[内容をアクティブにする...]をクリック。但しOSにより実行に時間を要したり実行不可の場合があります。

採集観察対象種名

年月日

数量及び状況

都道府県

市郡

区町村字(島嶼)

産地及び標高等の補足

種名コード

対象外へ

音声

動画

コメント

検索

ソート

図葉コード

都道府県コード

レコード削除

リュウキュウウラナミジャノメ

2012年 05月 26日

1雄

沖縄県

島尻郡

渡嘉敷村(渡嘉敷島)

渡嘉敷集落南方h177付近

2590 1/20万図葉:久米島

1/2.5万図葉:座間味

392722

47

座標:北緯26度11分22.4秒

東経127度21分42.7秒

-この値を中心に半径125m以内

標本

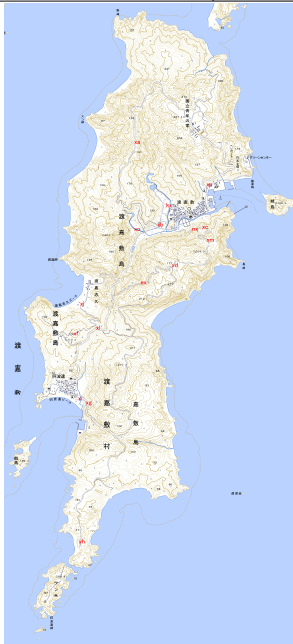
雨時々曇り。座標は添付の地図xd付近。本個体の他に汚損した1雄をリリース。この辺りの植生は矮生のマツで占められており、蝶影は薄かった。

JPEG

原画

対応目録: 撮影状況: 同行者or現地邂逅者:

入力日: 2013.01.30 入力者: 西口 隆



環境・生態画像01



環境・生態画像02



環境・生態画像03



生態・環境画像04



環境・生態画像05

環境・生態画像06

最初のレコードへ

最後のレコードへ

【地形図】【標本画像】【音声】を開くには、このファイルが格納されているフィールド(何らかの表示あり)をダブルクリックするか右クリックして[内容をアクティブにする...]をクリック。但しOSにより実行に時間を要したり実行不可の場合があります。

採集観察対象種名

年月日

数量及び状況 都道府県

市郡

区町村字(島嶼)

産地及び標高等の補足

種名コード

対象外へ

音声

動画

コメント

検索

ソート

図葉コード 都道府県コード

レコード削除

リュウキュウウラナミジャノメ

2012年 05月 26日

1雄

沖縄県

島尻郡

渡嘉敷村(渡嘉敷島)

渡嘉敷集落南方公園内

2590 1/20万図葉: 久米島

1/2.5万図葉: 座間味

392722

47

座標: 北緯26度11分42.7秒 東経127度21分59.6秒 -この値を中心に半径125m以内

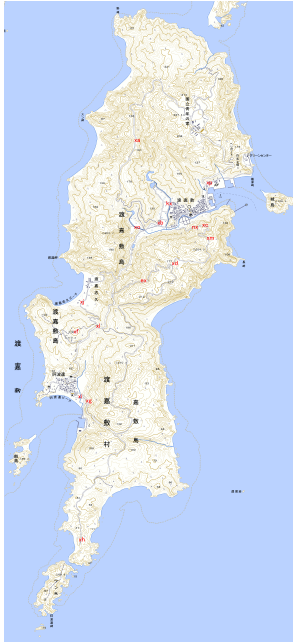
標本
JPEG
原画

雨時々曇り。座標は添付の地図xc付近。本個体の他に1頭目撃。本公園の名称は「港の見える丘公園」だった。

対応目盛: 撮影状況: 同行者or現地避避者:

入力日: 2013.01.30

入力者: 西口 隆



環境・生態画像01



環境・生態画像02

環境・生態画像03

生態・環境画像04



環境・生態画像05

環境・生態画像06

最初のレコードへ

最後のレコードへ

【地形図】【標本画像】【音声】を開くには、このファイルが格納されているフィールド(何らかの表示あり)をダブルクリックするか右クリックして[内容をアクティブにする...]をクリック。但しOSにより実行に時間を要したり実行不可の場合があります。

採集観察対象種名

年月日

数量及び状況

都道府県

市郡

区町村字(島嶼)

産地及び標高等の補足

種名コード

対象外へ

音声

動画

コメント

検索

ソート

図葉コード

都道府県コード

レコード削除

リュウキュウウラナミジャノメ

2012年 05月 26日

null-2

沖縄県

島尻郡

渡嘉敷村(渡嘉敷島)

渡嘉敷集落西方耕作地周辺

2590 1/20万図葉:久米島

1/2.5万図葉:座間味

392722

47

座標:北緯26度11分44.1秒

東経127度21分34.6秒

-この値を中心に半径125m以内

標本
JPEG
原画

雨時々曇り。座標は添付の地図xb付近。1頭目撃。

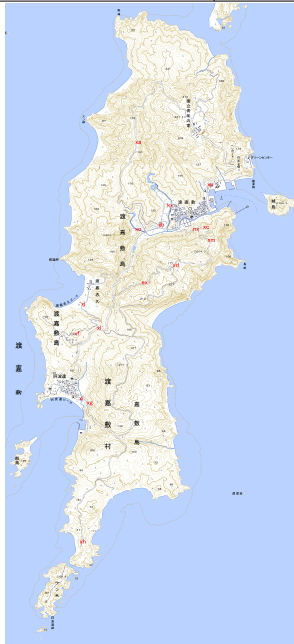
対応目録:

撮影状況:

同行者or現地邂逅者:

入力日: 2013.01.30

入力者: 西口 隆



環境・生態画像01





環境・生態画像02



環境・生態画像03




生態・環境画像04



環境・生態画像05



環境・生態画像06



最初のレコードへ

最後のレコードへ

【地形図】【標本画像】【音声】を開くには、このファイルが格納されているフィールド(何らかの表示あり)をダブルクリックするか右クリックして[内容をアクティブにする...]をクリック。但しOSにより実行に時間を要したり実行不可の場合があります。

採集観察対象種名

年月日

数量及び状況

都道府県

市郡

区町村字(島嶼)

産地及び標高等の補足

種名コード

対象外へ

音声

動画

コメント

検索

ノート

図葉コード

都道府県コード

1レコード削除

リュウキュウウラナミジャノメ

2012年 05月 26日

7雄1雌

沖縄県

島尻郡

渡嘉敷村(渡嘉敷島)

渡嘉敷集落北北西h191付近

2590 1/20万図葉:久米島

1/2.5万図葉:座間味

392722

47

座標:北緯26度12分26.4秒

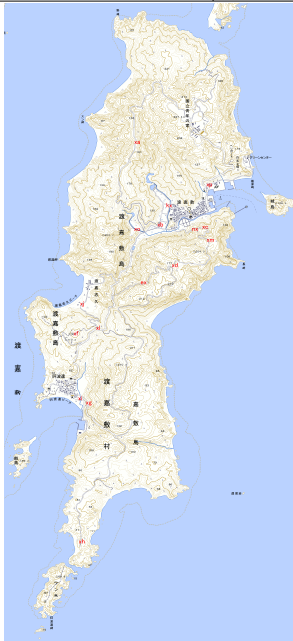
東経127度21分21.6秒

-この値を中心に半径125m以内

標本
JPEG
原画
雨時々曇り。座標は添付の地図xa付近。本個体の他5頭以上目撃。標本画像を収納する為、同一データだが2レコードとする。レコードその1。

対応目録: 撮影状況: 同行者or現地邂逅者:

入力日: 2013.01.30 入力者: 西口 隆



環境・生態画像01



環境・生態画像02

環境・生態画像03

生態・環境画像04



環境・生態画像05

環境・生態画像06



最初のレコードへ

最後のレコードへ

【地形図】【標本画像】【音声】を開くには、このファイルが格納されているフィールド(何らかの表示あり)をダブルクリックするか右クリックして[内容をアクティブにする...]をクリック。但しOSにより実行に時間を要したり実行不可の場合があります。

採集観察対象種名

年月日

数量及び状況

都道府県

市郡

区町村字(島嶼)

産地及び標高等の補足

種名コード

対象外へ

音声

動画

コメント

検索

ノート

図葉コード

都道府県コード


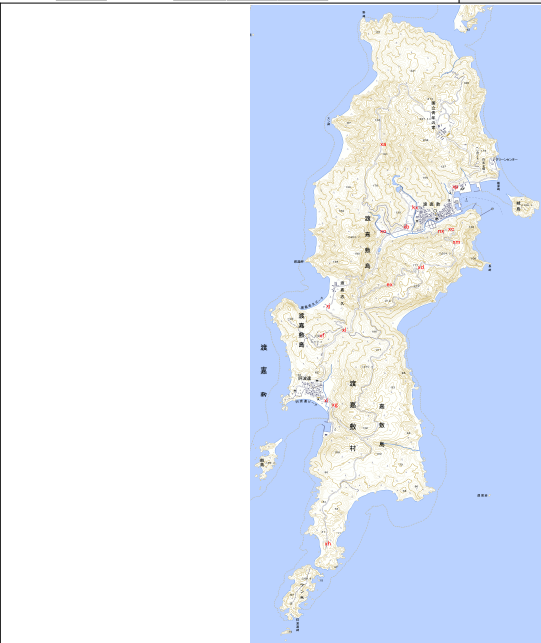
1レコード削除

リュウキュウウラナミジャノメ 2012年 05月 26日 7雄1雌 沖縄県 島尻郡 渡嘉敷村(渡嘉敷島) 渡嘉敷集落北北西h191付近

2590 1/20万図葉:久米島 1/2.5万図葉:座間味 392722 47 座標:北緯26度12分26.4秒 東経127度21分21.6秒 -この値を中心に半径125m以内

標本 JPEG 原画 雨時々曇り。座標は添付の地図xa付近。本個体の他5頭以上目撃。標本画像を収納する為、同一データだが2レコードとする。レコードその2。

対応目録: 撮影状況: 同行者or現地邂逅者: 入力日: 2016.03.17 入力者: 西口 隆



環境・生態画像01



環境・生態画像02

環境・生態画像03

生態・環境画像04



環境・生態画像05

環境・生態画像06



最初のレコードへ

最後のレコードへ

【地形図】【標本画像】【音声】を開くには、このファイルが格納されているフィールド(何らかの表示あり)をダブルクリックするか右クリックして[内容をアクティブにする...]をクリック。但しOSにより実行に時間を要したり実行不可の場合があります。

採集観察対象種名

年月日

数量及び状況

都道府県

市郡

区町村字(島嶼)

産地及び標高等の補足

種名コード

対象外へ

音声

動画

コメント

検索

ソート

図葉コード

都道府県コード

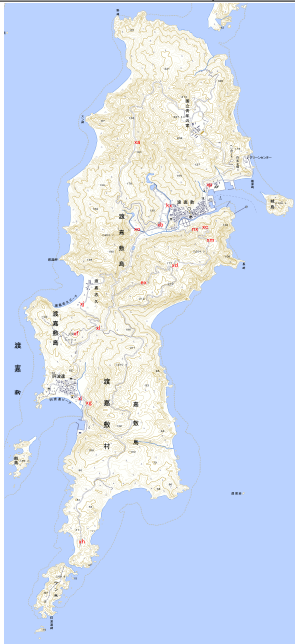
レコード削除

リュウキュウウラナミジャノメ 2012年 05月 27日 5雄4雌 沖縄県 島尻郡 渡嘉敷村(渡嘉敷島) 渡嘉志久集落南方h170付近

2590 1/20万図葉:久米島 1/2.5万図葉:座間味 392722 47 座標:北緯26度10分46.7秒 東経127度20分47.7秒 -この値を中心に半径250m以内

標本 JPEG 原画 曇りのち晴れ。座標は添付の地図xf付近。本個体の他に5頭以上目撃。標本画像を収納する為、同一データだが2レコードとする。レコードその1。

対応目録: 撮影状況: 同行者or現地邂逅者: 入力日: 2013.01.30 入力者: 西口 隆



環境・生態画像01



環境・生態画像02

環境・生態画像03

生態・環境画像04



環境・生態画像05

環境・生態画像06



最初のレコードへ

最後のレコードへ

【地形図】【標本画像】【音声】を開くには、このファイルが格納されているフィールド(何らかの表示あり)をダブルクリックするか右クリックして[内容をアクティブにする...]をクリック。但しOSにより実行に時間を要したり実行不可の場合があります。

採集観察対象種名

年月日

数量及び状況

都道府県

市郡

区町村字(島嶼)

産地及び標高等の補足

種名コード

対象外へ

音声

動画

コメント

検索

ノート

図葉コード

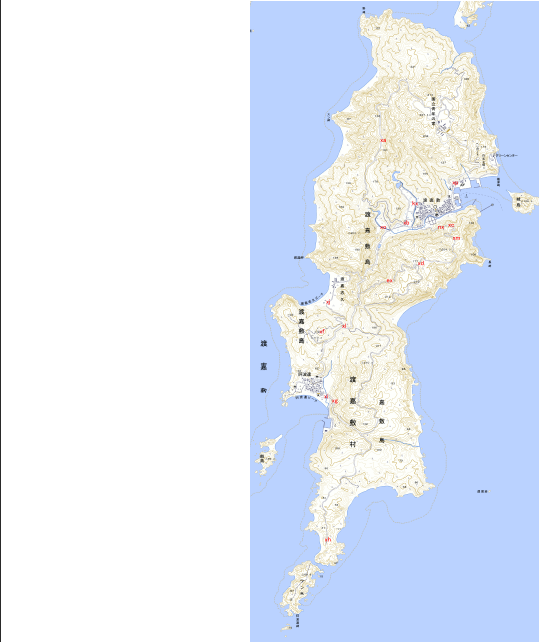
都道府県コード

レコード削除

リュウキュウウラナミジャノメ 2012年 05月 27日 5雄4雌 沖縄県 島尻郡 渡嘉敷村(渡嘉敷島) 渡嘉志久集落南方h170付近

2590 1/20万図葉:久米島 1/2.5万図葉:座間味 392722 47 座標:北緯26度10分46.7秒 東経127度20分47.7秒 -この値を中心に半径250m以内
標本 曇りのち晴れ。座標は添付の地図xf付近。本個体の他に5頭以上目撃。標本画像を収納する為、同一データだが2レコードとする。レコードその2。
JPEG
原画

対応目録: 撮影状況: 同行者or現地邂逅者: 入力日: 2016.03.17 入力者: 西口 隆



環境・生態画像01



環境・生態画像02

環境・生態画像03

生態・環境画像04



環境・生態画像05

環境・生態画像06



最初のレコードへ

最後のレコードへ

【地形図】【標本画像】【音声】を開くには、このファイルが格納されているフィールド(何らかの表示あり)をダブルクリックするか右クリックして[内容をアクティブにする...]をクリック。但しOSにより実行に時間を要したり実行不可の場合があります。

採集観察対象種名

種名コード

対象外へ

音声

動画

コメント

検索

ソート

年月日

数量及び状況

都道府県

市郡

区町村字(島嶼)

産地及び標高等の補足

図葉コード 都道府県コード

レコード削除

リュウキュウウラナミジャノメ

2012年 05月 27日

null-2

沖縄県

島尻郡

渡嘉敷村(渡嘉敷島)

渡嘉敷集落西方耕作地周辺

2590 1/20万図葉:久米島

1/2.5万図葉:座間味

392722

47

座標:北緯26度11分41.1秒

東経127度21分21.2秒 -この値を中心に半径125m以内

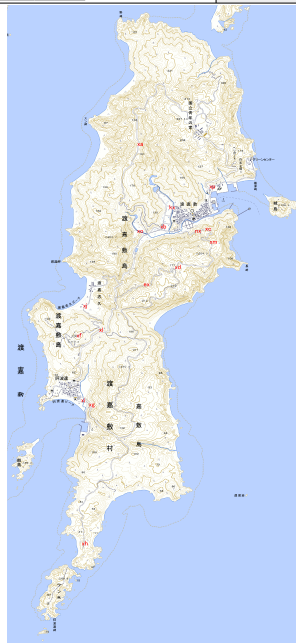
標本
JPEG
原画

曇りのち晴れ。座標は添付の地図xo付近。3頭以上目撃。

対応目盛: 撮影状況: 同行者or現地邂逅者:

入力日: 2013.01.30

入力者: 西口 隆



環境・生態画像01



環境・生態画像02

環境・生態画像03

生態・環境画像04

環境・生態画像05

環境・生態画像06

最初のレコードへ

最後のレコードへ

【地形図】【標本画像】【音声】を開くには、このファイルが格納されているフィールド(何らかの表示あり)をダブルクリックするか右クリックして[内容をアクティブにする...]をクリック。但しOSにより実行に時間を要したり実行不可の場合があります。

採集観察対象種名

年月日

数量及び状況 都道府県

市郡

区町村字(島嶼)

産地及び標高等の補足

種名コード

対象外へ

音声

動画

コメント

検索

ソート

図葉コード 都道府県コード

1レコード削除

リュウキュウウラナミジャノメ

2012年 05月 27日

1雌

沖縄県

島尻郡

渡嘉敷村(渡嘉敷島)

渡嘉敷集落南方

2590 1/20万図葉: 久米島

1/2.5万図葉: 座間味

392722 47

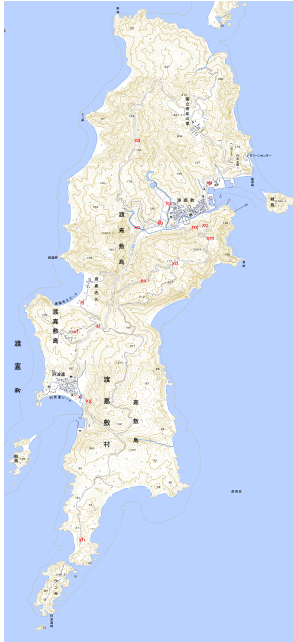
座標: 北緯26度11分41秒 東経127度21分55.4秒 -この値を中心に半径125m以内

標本
JPEG
原画

曇りのち晴れ。座標は添付の地図xn付近。本個体の他に1頭目撃。本公園の名称は「港の見える丘公園」だった。

対応日盛: 撮影状況: 同行者or現地避逅者:

入力日: 2013.01.30 入力者: 西口 隆



環境・生態画像01

環境・生態画像02

環境・生態画像03

生態・環境画像04



環境・生態画像05

環境・生態画像06

最初のレコードへ

最後のレコードへ

【地形図】【標本画像】【音声】を開くには、このファイルが格納されているフィールド(何らかの表示あり)をダブルクリックするか右クリックして[内容をアクティブにする...]をクリック。但しOSにより実行に時間を要したり実行不可の場合があります。

採集観察対象種名

年月日

数量及び状況

都道府県

市郡

区町村字(島嶼)

産地及び標高等の補足

種名コード

対象外へ

音声

動画

コメント

検索

ノート

図葉コード

都道府県コード

レコード削除

リュウキュウウラナミジャノメ

2012年 05月 27日

7雄2雌

沖縄県

島尻郡

渡嘉敷村(渡嘉敷島)

渡嘉敷集落北北西h191付近

2590 1/20万図葉:久米島

1/2.5万図葉:座間味

392722

47

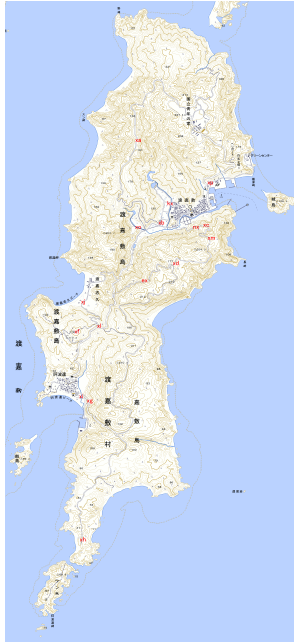
座標:北緯26度12分26.4秒

東経127度21分21.6秒

-この値を中心に半径125m以内

標本 JPEG 原画 曇りのち晴れ。座標は添付の地図xa付近。本個体の他3頭以上目撃。標本画像を収納する為、同一データだが2レコードとする。レコードその1。

対応目盛: 撮影状況: 同行者or現地邂逅者: 入力日: 2013.01.30 入力者: 西口 隆




環境・生態画像01




環境・生態画像02



環境・生態画像03





生態・環境画像04



環境・生態画像05



環境・生態画像06



最初のレコードへ

最後のレコードへ

【地形図】【標本画像】【音声】を開くには、このファイルが格納されているフィールド(何らかの表示あり)をダブルクリックするか右クリックして[内容をアクティブにする...]をクリック。但しOSにより実行に時間を要したり実行不可の場合があります。

採集観察対象種名

年月日

数量及び状況

都道府県

市郡

区町村字(島嶼)

産地及び標高等の補足

種名コード

対象外へ

音声

動画

コメント

検索

ノート

図葉コード

都道府県コード

レコード削除

リュウキュウウラナミジャノメ

2012年 05月 27日

7雄2雌

沖縄県

島尻郡

渡嘉敷村(渡嘉敷島)

渡嘉敷集落北北西h191付近

2590 1/20万図葉:久米島

1/2.5万図葉:座間味

392722

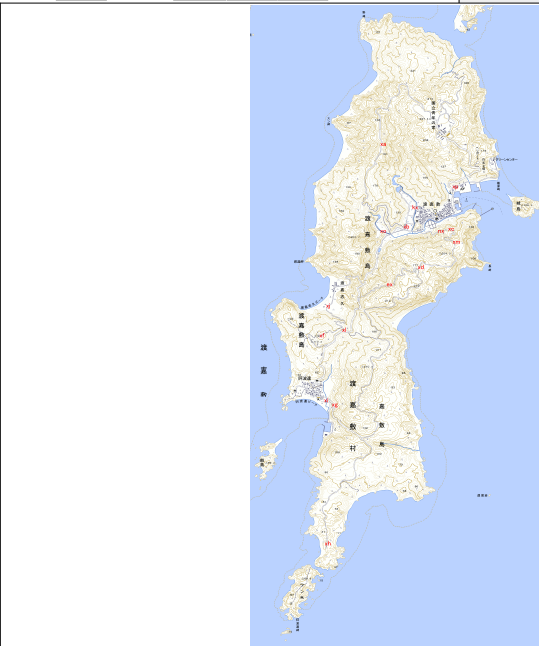
47

座標:北緯26度12分26.4秒 東経127度21分21.6秒 -この値を中心に半径125m以内

標本
JPEG
原画

曇りのち晴れ。座標は添付の地図xa付近。本個体の他3頭以上目撃。標本画像を収納する為、同一データだが2レコードとする。レコードその2。

対応目盛: 撮影状況: 同行者or現地邂逅者: 入力日: 2016.03.17 入力者: 西口 隆




環境・生態画像01



環境・生態画像02



環境・生態画像03



生態・環境画像04



環境・生態画像05



環境・生態画像06

