

最初のレコードへ

最後のレコードへ

【地形図】【標本画像】【音声】を開くには、このファイルが格納されているフィールド(何らかの表示あり)をダブルクリックするか右クリックして[内容をアクティブにする...]をクリック。但しOSにより実行に時間を要したり実行不可の場合があります。

採集観察対象種名

年月日

数量及び状況

都道府県

市郡

区町村字(島嶼)

産地及び標高等の補足

種名コード

対象外へ

音声

動画

コメント

検索

ソート

図葉コード

都道府県コード

レコード削除

リュウキュウウラナミジャノメ

2016年 06月 04日

null-0

沖縄県

島尻郡

(久米島)久米島町(旧仲里 村)字島尻島尻崎付近

2590 1/20万図葉: 久米島

1/2.5万図葉: 久米島南部

392636

47

座標: 北緯26度17分35.77秒東経126度48分35.59秒 - この値を中心に半径125m以内

標本 JPEG 原画 曇り時々晴れ。標高の高い所は常に雲が掛かっていた。約32℃。高湿度。座標は添付の地図x9付近。今回の久米島訪問は本種の探索が主たる目的であった。従って、本種目線で注意していたが全く見られなかった。

対応目盛: 撮影状況: 同行者or現地避通者:

入力日: 2017.02.10

入力者: 西口 隆



環境・生態画像01



環境・生態画像02

環境・生態画像03

生態・環境画像04

環境・生態画像05

環境・生態画像06

最初のレコードへ

最後のレコードへ

【地形図】【標本画像】【音声】を開くには、このファイルが格納されているフィールド(何らかの表示あり)をダブルクリックするか右クリックして[内容をアクティブにする...]をクリック。但しOSにより実行に時間を要したり実行不可の場合があります。

採集観察対象種名

年月日

数量及び状況

都道府県

市郡

区町村字(島嶼)

産地及び標高等の補足

種名コード

対象外へ

音声

動画

コメント

検索

ソート

図葉コード

都道府県コード

レコード削除

リュウキュウウラナミジャノメ

2016年 06月 04日

null-0

沖縄県

島尻郡

(久米島)久米島町(旧仲里村)字島尻集落西方

2590 1/20万図葉:久米島

1/2.5万図葉:久米島南部

392636

47

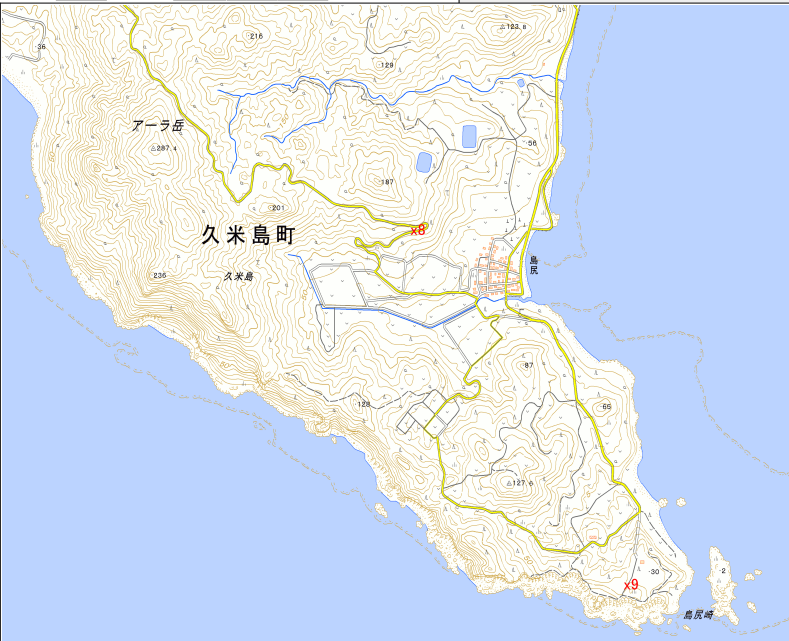
座標:北緯26度18分33.04秒東経126度47分51.56秒 -この値を中心に半径125m以内

標本 JPEG 原画 曇り時々晴れ。標高の高い所は常に雲が掛かっていた。約32℃。高湿度。座標は添付の地図x8付近。今回の久米島訪問は本種の探索が主たる目的であった。従って、本種目線で注意していたが全く見られなかった。

対応目盛: 撮影状況: 同行者or現地避通者:

入力日: 2017.02.10

入力者: 西口 隆



環境・生態画像01




環境・生態画像02




環境・生態画像03




生態・環境画像04



環境・生態画像05



環境・生態画像06



最初のレコードへ

最後のレコードへ

【地形図】【標本画像】【音声】を開くには、このファイルが格納されているフィールド(何らかの表示あり)をダブルクリックするか右クリックして[内容をアクティブにする...]をクリック。但しOSにより実行に時間を要したり実行不可の場合があります。

採集観察対象種名

年月日

数量及び状況

都道府県

市郡

区町村字(島嶼)

産地及び標高等の補足

種名コード

対象外へ

音声

動画

コメント

検索

ソート

図葉コード

都道府県コード

レコード削除

リュウキュウウラナミジャノメ 2016年 06月 04日 null-0 沖縄県 島尻郡 (久米島)久米島町(旧仲里 村)儀間集落南東h154付近

2590 1/20万図葉: 久米島 1/2.5万図葉: 久米島南部 392636 47 座標:北緯26度19分18.81秒東経126度46分37.71秒 -この値を中心に半径125m以内
標本 JPEG N4282.V 60413503 曇り時々晴れ。標高の高い所は常に雲が掛かっていた。約32℃。高湿度。座標は添付の地図x1付近。今回の久米島訪問は本種の探索が主たる目的であった。従って、本種目線で注意していたが全く見られなかった。
原画 N4284.V

対応目盛: 撮影状況: 同行者or現地邂逅者: 入力日: 2017.02.10 入力者: 西口 隆



環境・生態画像01





環境・生態画像02



環境・生態画像03






生態・環境画像04



環境・生態画像05



環境・生態画像06



最初のレコードへ

最後のレコードへ

【地形図】【標本画像】【音声】を開くには、このファイルが格納されているフィールド(何らかの表示あり)をダブルクリックするか右クリックして[内容をアクティブにする...]をクリック。但しOSにより実行に時間を要したり実行不可の場合があります。

採集観察対象種名

年月日

数量及び状況

都道府県

市郡

区町村字(島嶼)

産地及び標高等の補足

種名コード

対象外へ

音声

動画

コメント

検索

ソート

図葉コード

都道府県コード

レコード削除

リュウキュウウラナミジャノメ 2016年 06月 04日 null-0 沖縄県 島尻郡 (久米島)久米島町(旧具志川村)字西銘 だるま山西麓

2590 1/20万図葉: 久米島 1/2.5万図葉: 久米島 392646 47 座標:北緯26度21分42.94秒東経126度45分52.29秒 -この値を中心に半径250m以内

標本 JPEG 原画 曇り時々晴れ。標高の高い所は常に雲が掛かっていた。約32℃。高湿度。座標は添付の地図x7付近。今回の久米島訪問は本種の探索が主たる目的であった。従って、本種目線で注意していたが全く見られなかった。

対応目録: 撮影状況: 同行者or現地邂逅者: 入力日: 2017.02.10 入力者: 西口 隆



環境・生態画像01





環境・生態画像02




環境・生態画像03








生態・環境画像04



環境・生態画像05



環境・生態画像06



最初のレコードへ

最後のレコードへ

【地形図】【標本画像】【音声】を開くには、このファイルが格納されているフィールド(何らかの表示あり)をダブルクリックするか右クリックして[内容をアクティブにする...]をクリック。但しOSにより実行に時間を要したり実行不可の場合があります。

採集観察対象種名

年月日

数量及び状況

都道府県

市郡

区町村字(島嶼)

産地及び標高等の補足

種名コード

対象外へ

音声

動画

コメント

検索

ソート

図葉コード

都道府県コード

レコード削除

リュウキュウウラナミジャノメ

2016年 06月 04日

null-0

沖縄県

島尻郡

(久米島)久米島町(旧仲里村)宇江城 宇江城岳中腹

2590 1/20万図葉: 久米島

1/2.5万図葉: 久米島

392646

47

座標: 北緯26度22分32.08秒東経126度46分14.22秒 - この値を中心に半径125m以内

標本
JPEG
原画

曇り時々晴れ。標高の高い所は常に雲が掛かっていた。約32℃。高湿度。座標は添付の地図x6付近。今回の久米島訪問は本種の探索が主たる目的であった。従って、本種目線で注意していたが全く見られなかった。

対応目盛: 撮影状況: 同行者or現地邂逅者:

入力日: 2017.02.10 入力者: 西口 隆



環境・生態画像01



環境・生態画像02



環境・生態画像03









生態・環境画像04



環境・生態画像05



環境・生態画像06



最初のレコードへ

最後のレコードへ

【地形図】【標本画像】【音声】を開くには、このファイルが格納されているフィールド(何らかの表示あり)をダブルクリックするか右クリックして[内容をアクティブにする...]をクリック。但しOSにより実行に時間を要したり実行不可の場合があります。

採集観察対象種名

年月日

数量及び状況

都道府県

市郡

区町村字(島嶼)

産地及び標高等の補足

種名コード

対象外へ

音声

動画

コメント

検索

ソート

図葉コード

都道府県コード

レコード削除

リュウキュウウラナミジャノメ

2016年 06月 04日

null-0

沖縄県

島尻郡

(久米島)久米島町(旧仲里村)宇江城 宇江城城跡付近

2590 1/20万図葉:久米島

1/2.5万図葉:久米島

392646

47

座標:北緯26度22分35.27秒東経126度46分8.89秒 -この値を中心に半径125m以内

標本 JPEG 原画 曇り時々晴れ。標高の高い所は常に雲が掛かっていた。約32℃。高湿度。座標は添付の地図x5付近。今回の久米島訪問は本種の探索が主たる目的であった。従って、本種目線で注意していたが全く見られなかった。

対応目盛: 撮影状況: 同行者or現地邂逅者:

入力日: 2017.02.10 入力者: 西口 隆



環境・生態画像01




環境・生態画像02



環境・生態画像03






生態・環境画像04



環境・生態画像05



環境・生態画像06



最初のレコードへ

最後のレコードへ

【地形図】【標本画像】【音声】を開くには、このファイルが格納されているフィールド(何らかの表示あり)をダブルクリックするか右クリックして[内容をアクティブにする...]をクリック。但しOSにより実行に時間を要したり実行不可の場合があります。

採集観察対象種名

年月日

数量及び状況

都道府県

市郡

区町村字(島嶼)

産地及び標高等の補足

種名コード

対象外へ

音声

動画

コメント

検索

ソート

図葉コード

都道府県コード

レコード削除

リュウキュウウラナミジャノメ

2016年 06月 05日

null-0

沖縄県

島尻郡

(久米島)久米島町(旧仲里 村)儀間アーラ浜付近

2590 1/20万図葉: 久米島

1/2.5万図葉: 久米島南部

392636

47

座標: 北緯26度19分1.11秒東経126度46分33.00秒

-この値を中心に半径125m以内

標本
JPEG
原画

晴れ時々曇り。約29℃。高湿度。座標は添付の地図x10付近。当地は蝶影が濃かった。今回の久米島訪問は本種の探索が主たる目的であった。従って、本種目線で注意していたが全く見られなかった。

対応目録: 撮影状況: 同行者or現地邂逅者: 入力日: 2017.02.11 入力者: 西口 隆



環境・生態画像01




環境・生態画像02




環境・生態画像03




生態・環境画像04



環境・生態画像05



環境・生態画像06



最初のレコードへ

最後のレコードへ

【地形図】【標本画像】【音声】を開くには、このファイルが格納されているフィールド(何らかの表示あり)をダブルクリックするか右クリックして[内容をアクティブにする...]をクリック。但しOSにより実行に時間を要したり実行不可の場合があります。

採集観察対象種名

年月日

数量及び状況

都道府県

市郡

区町村字(島嶼)

産地及び標高等の補足

種名コード

対象外へ

音声

動画

コメント

検索

ソート

図葉コード

都道府県コード

レコード削除

リュウキュウウラナミジャノメ 2016年 06月 05日 null-0 沖縄県 島尻郡 (久米島)久米島町(旧仲里 村)儀間集落南東h154付近

2590 1/20万図葉: 久米島 1/2.5万図葉: 久米島南部 392636 47 座標: 北緯26度19分18.81秒東経126度46分37.71秒 -この値を中心に半径125m以内
標本 JPEG 原画 晴れ時々曇り。約29℃。高湿度。座標は添付の地図x1付近。今回の久米島訪問は本種の探索が主たる目的であった。従って、本種目線で注意していたが全く見られなかった。

対応目盛: 撮影状況: 同行者or現地邂逅者: 入力日: 2017.02.10 入力者: 西口 隆



環境・生態画像01



環境・生態画像02



環境・生態画像03



生態・環境画像04

環境・生態画像05

環境・生態画像06

最初のレコードへ

最後のレコードへ

【地形図】【標本画像】【音声】を開くには、このファイルが格納されているフィールド(何らかの表示あり)をダブルクリックするか右クリックして[内容をアクティブにする...]をクリック。但しOSにより実行に時間を要したり実行不可の場合があります。

採集観察対象種名

年月日

数量及び状況

都道府県

市郡

区町村字(島嶼)

産地及び標高等の補足

種名コード

対象外へ

音声

動画

コメント

検索

ソート

図葉コード

都道府県コード

1レコード削除

リュウキュウウラナミジャノメ 2016年 06月 05日 null-0 沖縄県 島尻郡 (久米島)久米島町(旧具志川村)大原 久米島空港付近

2590 1/20万図葉: 久米島 1/2.5万図葉: 久米島 392646 47 座標: 北緯26度21分30.55秒東経126度42分53.84秒 -この値を中心に半径125m以内

標本 JPEG 原画 晴れ時々曇り。約29℃。高湿度。座標は添付の地図x13付近。今回の久米島訪問は本種の探索が主たる目的であった。従って、本種目線で注意していたが全く見られなかった。

対応目盛: 撮影状況: 同行者or現地遊覧者: 入力日: 2017.02.11 入力者: 西口 隆



環境・生態画像01



環境・生態画像02

環境・生態画像03

生態・環境画像04

環境・生態画像05

環境・生態画像06

最初のレコードへ

最後のレコードへ

【地形図】【標本画像】【音声】を開くには、このファイルが格納されているフィールド(何らかの表示あり)をダブルクリックするか右クリックして[内容をアクティブにする...]をクリック。但しOSにより実行に時間を要したり実行不可の場合があります。

採集観察対象種名

年月日

数量及び状況 都道府県

市郡

区町村字(島嶼)

産地及び標高等の補足

種名コード

対象外へ

音声

動画

コメント

検索

ソート

図葉コード 都道府県コード

1レコード削除

リュウキュウウラナミジャノメ

2016年 06月 05日

null-0

沖縄県

島尻郡

(久米島)久米島町(旧仲里村)字阿嘉 比屋定バンタ

2590 1/20万図葉: 久米島

1/2.5万図葉: 久米島

392646

47

座標:北緯26度22分25.85秒東経126度47分21.35秒 -この値を中心に半径125m以内

標本

JPEG 原画 晴れ時々曇り。約29℃。高湿度。座標は添付の地図x11付近。今回の久米島訪問は本種の探索が主たる目的であった。従って、本種目線で注意していたが全く見られなかった。なお、環境生態画像05の売店には沖縄そば、ジュース、惣菜等が充実していた。

対応目盛: 撮影状況: 同行者or現地邂逅者:

入力日: 2017.02.11 入力者: 西口 隆



環境・生態画像01



環境・生態画像02



環境・生態画像03



生態・環境画像04



環境・生態画像05



環境・生態画像06

最初のレコードへ

最後のレコードへ

【地形図】【標本画像】【音声】を開くには、このファイルが格納されているフィールド(何らかの表示あり)をダブルクリックするか右クリックして[内容をアクティブにする...]をクリック。但しOSにより実行に時間を要したり実行不可の場合があります。

採集観察対象種名

年月日

数量及び状況

都道府県

市郡

区町村字(島嶼)

産地及び標高等の補足

種名コード

対象外へ

音声

動画

コメント

検索

ソート

図葉コード

都道府県コード

1レコード削除

リュウキュウウラナミジャノメ 2016年 06月 05日 null-0 沖縄県 島尻郡 (久米島)久米島町(旧仲里村)宇江城 宇江城城跡付近

2590 1/20万図葉:久米島 1/2.5万図葉:久米島 392646 47 座標:北緯26度22分35.27秒東経126度46分8.89秒 -この値を中心に半径125m以内
標本 晴れ時々曇り。約29℃。高湿度。座標は添付の地図x5付近。今回の久米島訪問は本種の探索が主たる目的であった。従って、本種目線で注意していたが全く見られなかった。

標本 JPEG 原画
対応目盛: 撮影状況: 同行者or現地避避者: 入力日: 2017.02.11 入力者: 西口 隆



環境・生態画像01




環境・生態画像02




環境・生態画像03


生態・環境画像04



環境・生態画像05



環境・生態画像06



最初のレコードへ

最後のレコードへ

【地形図】【標本画像】【音声】を開くには、このファイルが格納されているフィールド(何らかの表示あり)をダブルクリックするか右クリックして[内容をアクティブにする...]をクリック。但しOSにより実行に時間を要したり実行不可の場合があります。

採集観察対象種名

種名コード

対象外へ

音声

動画

コメント

検索

ソート

年月日

数量及び状況

都道府県

市郡

区町村字(島嶼)

産地及び標高等の補足

図葉コード 都道府県コード

1レコード削除

リュウキュウウラナミジャノメ 2016年 06月 05日 null-0 沖縄県 島尻郡 (久米島)久米島町(旧具志川村)字中村渠 具志川城跡

2590 1/20万図葉:久米島 1/2.5万図葉:久米島 392646 47 座標:北緯26度22分59.56秒東経126度45分3.08秒 -この値を中心に半径125m以内

標本 JPEG 原画 60513095 60513120 60513165 晴れ時々曇り。約29℃。高湿度。座標は添付の地図x12付近。今回の久米島訪問は本種の探索が主たる目的であった。従って、本種目線で注意していたが全く見られなかった。

対応目盛: 撮影状況: 同行者or現地避遁者: 入力日: 2017.02.11 入力者: 西口 隆



環境・生態画像01

環境・生態画像02

環境・生態画像03

生態・環境画像04

環境・生態画像05

環境・生態画像06